Přehledná situace oblasti stavby km 407,9 - km 409,1

MĚŘÍTKO 1:1000

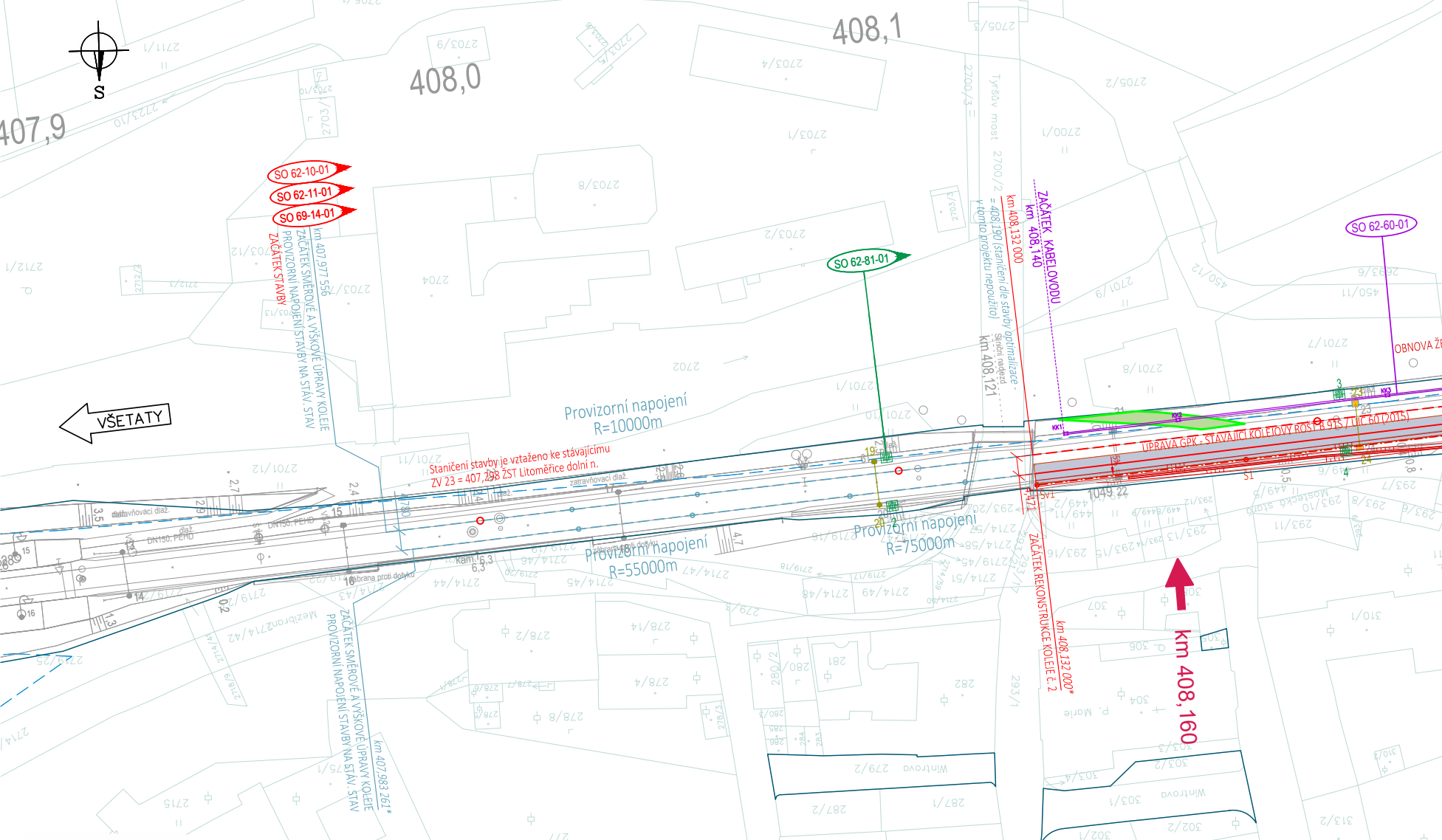
S
407,9
408,0
408,1
408,2
VŠETATY
SO 62-10-01
SO 62-11-01
SO 69-14-01
ZAČÁTEK STAVBY
ZAČÁTEK SMĚROVÉ A VÝŠKOVÉ ÚPRAVY KOLEJE
PROVIZORNÍ NAPOJENÍ STAVBY NA STÁV. STAV
km 407,977 556
Staničení stavby je vztaženo ke stávajícímu
ZV 23 = 407,298 ŽST Litoměřice dolní n.
Provizorní napojení
R=10000m
Provizorní napojení
R=55000m
Provizorní napojení
R=75000m
zatravňovací dlaž.
DN150, PEHD
zábrana proti dotyku
kam. 6,3
km 407,983 261*
SO 62-81-01
Tyršův most
km 408,121
Silniční nadjezd
= 408,190 (staničení dle stavby optimalizace - v tomto projektu nepoužito)
km 408,132 000
ZAČÁTEK KABELOVODU
km 408,140
ZAČÁTEK REKONSTRUKCE KOLEJE č. 2
km 408,132 000*
SO 62-60-01
OBNOVA ŽE
KK1
KK2
KK3
ÚPRAVA GPK - STÁVAJÍCÍ KOLEJOVÝ ROŠT B 91S / UIC 60 (2015)
Sv1
S1
1049,22
km 408,160
Velká Mlýnská
Střelecký ostrov
Mezibranská
Mostecká
Jezuitská
Vavřinecká
Kapucínská
Wintrova
P. Marie

LEGENDA SANACE:

KONSTRUKCE PP	🟦	KONSTRUKČNÍ VRSTVA ZE ŠTĚRKODRTI, fr. 0/32 kv, tl. 0,40m, ID=0,95 ZHUTNĚNÁ ZEMNÍ PLÁŇ, ID=0,90 VÁPENO-CEMENTOVÁ ÚPRAVA ZEMNÍ PLÁNĚ, tl. 0,40m SUBPLÁŇ
KONSTRUKCE PP	🟫	KONSTRUKČNÍ VRSTVA ZE ŠTĚRKODRTI, fr. 0/32 kv, tl. 0,40m, ID=0,95 ANTIVIBRAČNÍ ROHOŽ ULOŽENÁ NA ZEMNÍ PLÁNI SEPARAČNÍ GEOTEXTILIE ZHUTNĚNÁ ZEMNÍ PLÁŇ, ID=0,90 VÁPENO-CEMENTOVÁ ÚPRAVA ZEMNÍ PLÁNĚ, tl. 0,40m SUBPLÁŇ
ZKPP	▨	KONSTRUKČNÍ VRSTVA ZE ŠTĚRKODRTI, fr. 0/32 kv, tl. 0,50m, ID=0,90
OBNOVA KONSTRUKCE PP V 1.TK (2015)	▨	KONSTRUKČNÍ VRSTVA ZE ŠTĚRKODRTI, fr. 0/32 kv, tl. min. 0,25m, ID=0,95 ZHUTNĚNÁ ZEMNÍ PLÁŇ, ID=0,90 VRSTVA ZLEPŠENÉ ZEMINY, tl. 0,30m SUBPLÁŇ

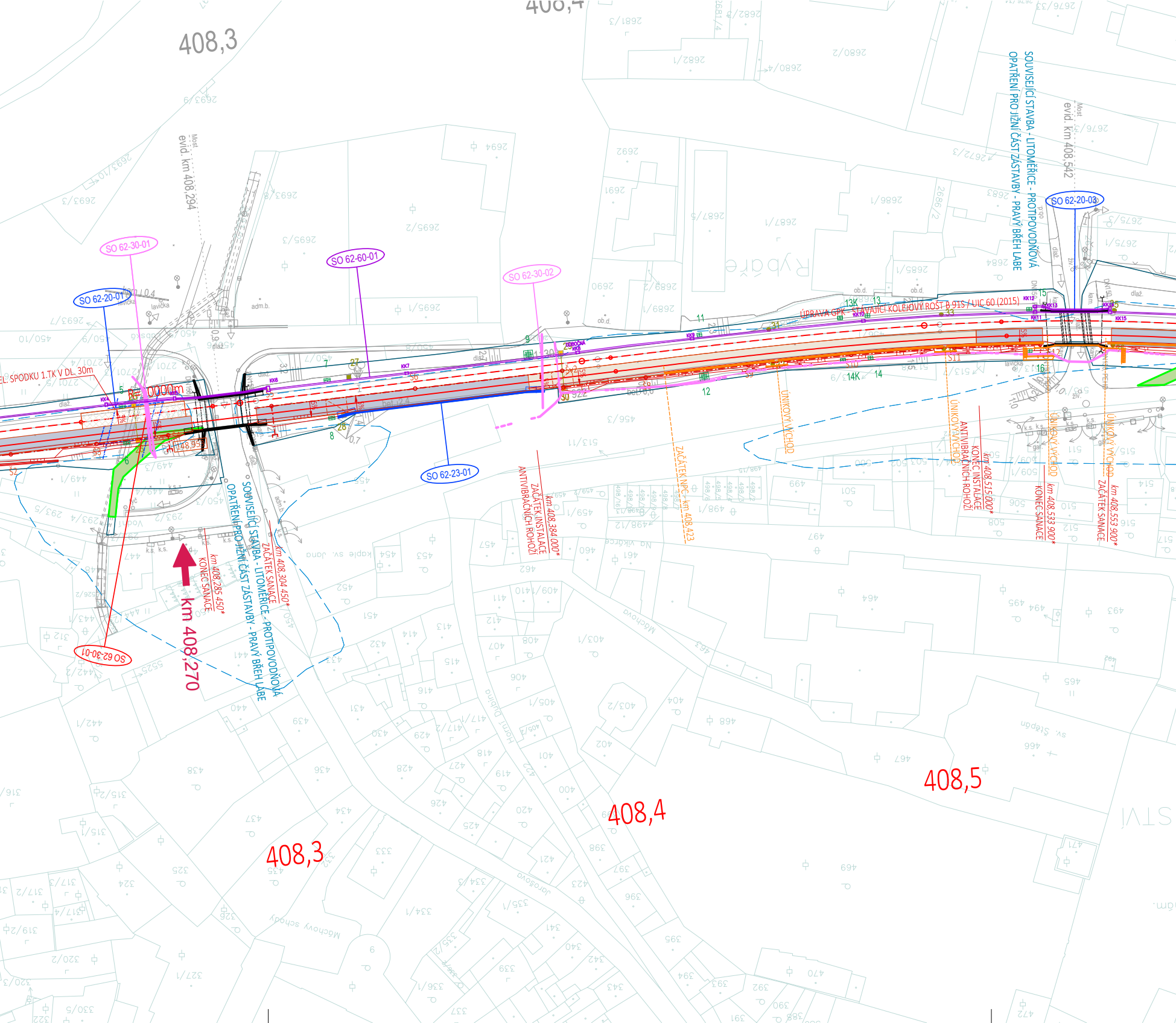
408,3
408,4
Most
evid. km 408,294
Most
evid. km 408,542
SO 62-30-01
SO 62-20-01
SO 62-60-01
SO 62-30-02
SO 62-23-01
SO 62-20-03
SO 62-30-01
EL. SPODKU 1.TK V DL. 30m
R=10000m
KK4
KK5
KK6
KK7
KK8
KK9
KK10
KK11
KK12
KK13
KK14
KK15
148,953
ÚPRAVA GPK - STÁVAJÍCÍ KOLEJOVÝ ROŠT B 91S / UIC 60 (2015)
ODBOČNÁ
SOUVISEJÍCÍ STAVBA - LITOMĚŘICE - PROTIPOVODŇOVÁ OPATŘENÍ PRO JIŽNÍ ČÁST ZÁSTAVBY - PRAVÝ BŘEH LABE
SOUVISEJÍCÍ STAVBA - LITOMĚŘICE - PROTIPOVODŇOVÁ OPATŘENÍ PRO JIŽNÍ ČÁST ZÁSTAVBY - PRAVÝ BŘEH LABE
km 408,270
km 408,285 450*
KONEC SANACE
km 408,304 450*
ZAČÁTEK SANACE
km 408,384 000*
ZAČÁTEK INSTALACE ANTIVIBRAČNÍCH ROHOŽÍ
ZAČÁTEK NPC km 408,423
ÚNIKOVÝ VÝCHOD
ÚNIKOVÝ VÝCHOD
km 408,515 000*
KONEC INSTALACE ANTIVIBRAČNÍCH ROHOŽÍ
ÚNIKOVÝ VÝCHOD
km 408,533 900*
KONEC SANACE
ÚNIKOVÝ VÝCHOD
km 408,553 900*
ZAČÁTEK SANACE
Rybáře
lavička
adm.b.
dlaž.
ob.d.
kam.
živ.
k.s.
gar.
bet.
DN150
DN150, PEHD
S10
S11
S12
13K
14K
408,3
408,4
408,5

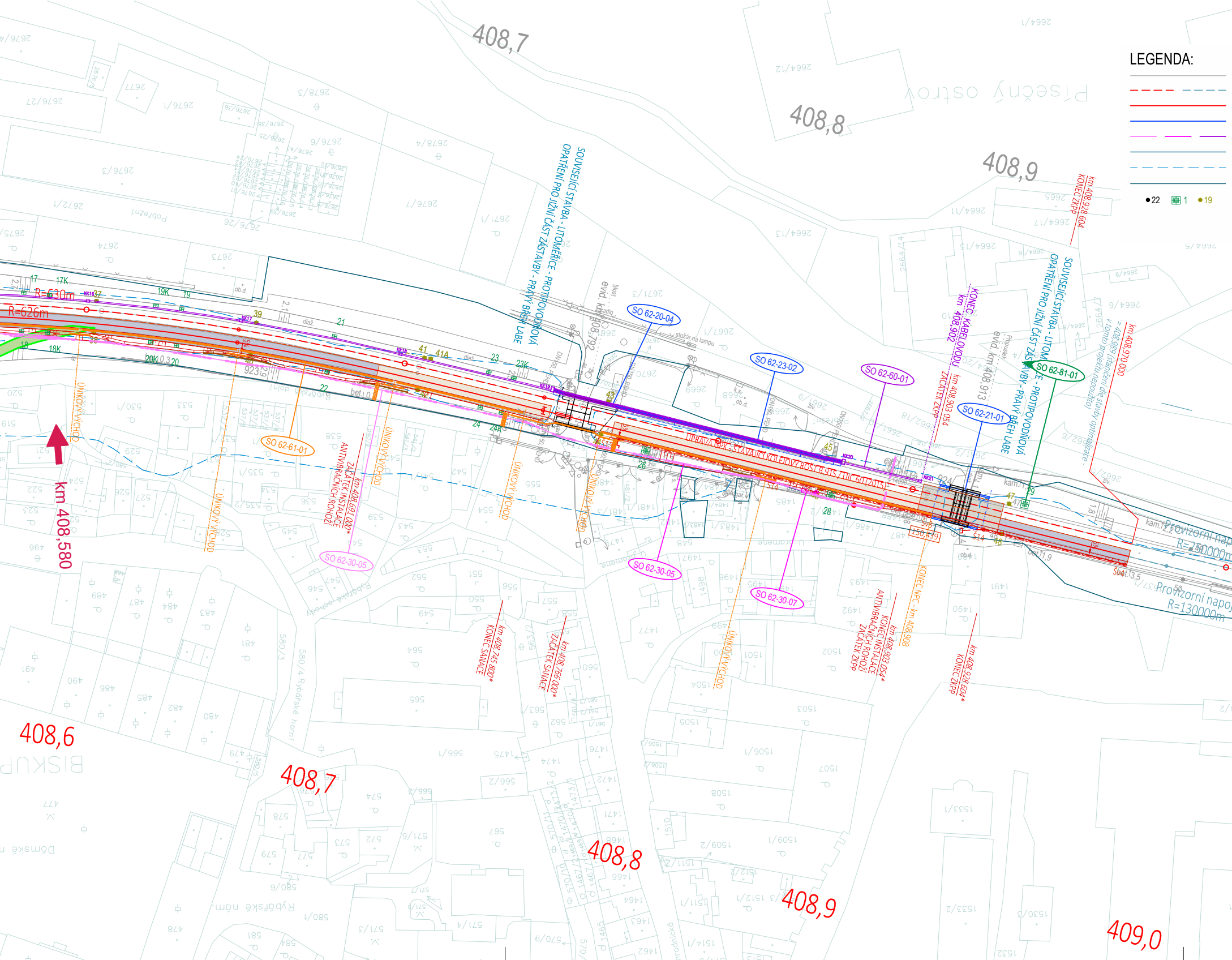
LEGENDA:
●22 🟩1 ●19
408,7
408,8
408,9
R=630m
R=626m
km 408,580
SOUVISEJÍCÍ STAVBA - LITOMĚŘICE - PROTIPOVODŇOVÁ OPATŘENÍ PRO JIŽNÍ ČÁST ZÁSTAVBY - PRAVÝ BŘEH LABE
SO 62-20-04
SO 62-23-02
SO 62-60-01
SO 62-21-01
SO 62-81-01
SO 62-61-01
SO 62-30-05
SO 62-30-07
KONEC KABELOVODU km 408,902
km 408,903 054 ZAČÁTEK ZKPP
km 408,928 604 KONEC ZKPP
km 408,989 (staničení dle stavby optimalizace v tomto projektu nepoužito) = km 408,970 000
ÚPRAVA GPK STÁVAJÍCÍ KOLEJOVÝ ROŠT R 91S / UIC 60 (2015)
ÚNIKOVÝ VÝCHOD
ÚNIKOVÝ VÝCHOD
ÚNIKOVÝ VÝCHOD
ÚNIKOVÝ VÝCHOD
ÚNIKOVÝ VÝCHOD
ÚNIKOVÝ VÝCHOD
km 408,691 000* ZAČÁTEK INSTALACE ANTIVIBRAČNÍCH ROHOŽÍ
km 408,745 800* KONEC SANACE
km 408,766 000* ZAČÁTEK SANACE
km 408,903 054* KONEC INSTALACE ANTIVIBRAČNÍCH ROHOŽÍ ZAČÁTEK ZKPP
KONEC NPC - km 408,908
km 408,928 604* KONEC ZKPP
evid. km 408,792
evid. km 408,913
stožár na lampu
Provizorní napojení R=250000m
Provizorní napojení R=130000m
Písečný ostrov
Rybářské nám.
Rybářské horní
408,6
408,7
408,8
408,9
409,0
BISKUP
Dómské n.
923
924
150,839
17
17K
19K
19
18
18K
20K
20
21
22
23
23K
24
24K
26
28
37
39
41
41A
43
45
47
47A
48
49
dlaž.
bet.
kam.

STÁVAJÍCÍ STAV
SMĚROVÁ A VÝŠKOVÁ ÚPRAVA KOLEJE/PROVIZORNÍ NAPOJENÍ
NAVRŽENÝ STAV – ŽEL. SVRŠEK A SPODEK
NAVRŽENÝ STAV – MOSTNÍ OBJEKTY/ZDI
NAVRŽENÝ STAV – PŘELOŽKY A OCHRANY SÍTÍ/KABELOVOD
SOUVISEJÍCÍ STAVBY
HLADINA LABE PŘI Q_{100}
HRANICE DRÁŽNÍHO POZEMKU
SLOUP TV STÁVAJÍCÍ/NOVÝ/RUŠENÝ

km 406,270 439	STANIČENÍ VZTAŽENÉ K 1. KOLEJI
*km 406,269 172**	STAVEBNÍ STANIČENÍ OSTATNÍCH KOLEJÍ (NENÍ VZTAŽENO K 1. KOLEJI)
▨	PLOCHA ZAŘÍZENÍ STAVENIŠTĚ
🟩	DOČASNÉ KOMUNIKACE NA STAVENIŠTĚ
km 419,950 ➡	PŘÍSTUP NA STAVBU

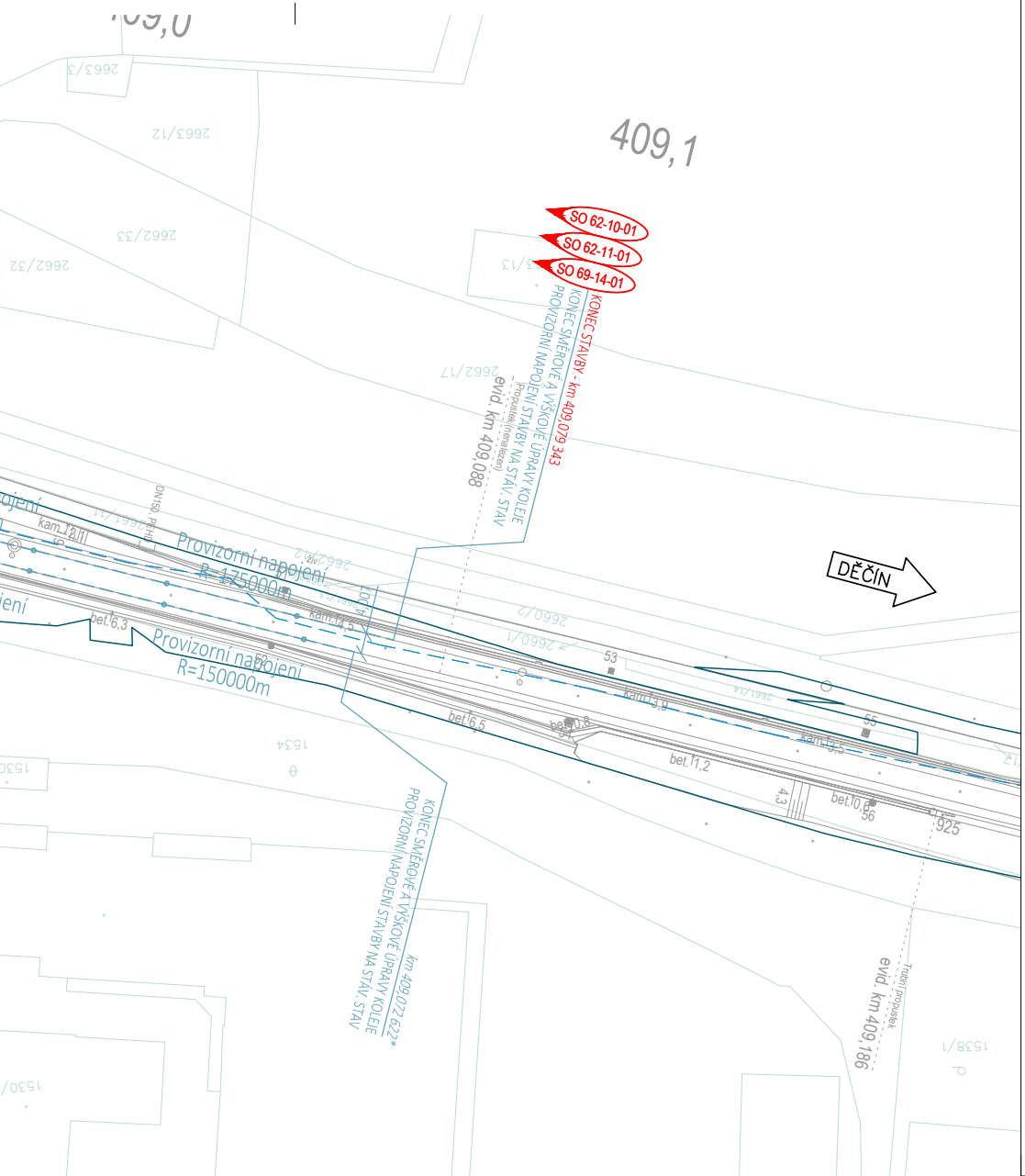
409,0
409,1
2663/3
2663/12
2662/33
2662/32
2662/17
SO 62-10-01
SO 62-11-01
SO 69-14-01
KONEC STAVBY - km 409,079 343
KONEC SMĚROVÉ A VÝŠKOVÉ ÚPRAVY KOLEJE
PROVIZORNÍ NAPOJENÍ STAVBY NA STÁV. STAV
Propustek (neřešen)
evid. km 409,088
Provizorní napojení
R=175000m
Provizorní napojení
R=150000m
kam.12,0
kam.14,5
kam.13,0
kam.13,5
bet.6,3
bet.6,5
bet.10,8
bet.11,2
bet.10,56
4,3
53
55
2660/2
2660/1
1534
1530
925
DĚČÍN
KONEC SMĚROVÉ A VÝŠKOVÉ ÚPRAVY KOLEJE
PROVIZORNÍ NAPOJENÍ STAVBY NA STÁV. STAV
km 409,072 622*
evid. km 409,186
Trubní propustek
1538/1
1530/

EVROPSKÁ UNIE
Evropské strukturální a investiční fondy
Operační program Doprava

Ministerstvo dopravy
Státní fond dopravní infrastruktury

Orientační schéma:

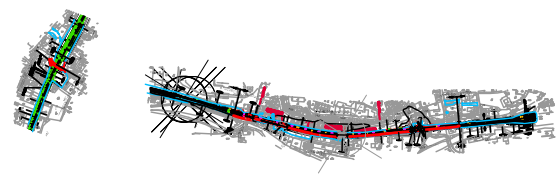

Razítko oprávněné osoby:

Podpis: Datum:

Revize:	Datum:	Popis:	Kontroloval:
000	03/2022	Definitivní odevzdání ke stavebnímu povolení	Lukáš Harvan, DiS.
P02	24.1.2022	Odevzdání dokumentace po připomínkách	Lukáš Harvan, DiS.
P01	25.10.2021	Odevzdání dokumentace k připomínkám	Lukáš Harvan, DiS.

Stavebník/Investor: **Správa železnic, státní organizace**
Adresa: Dlážděná 1003/7, 110 00 Praha 1
Zástupce investora: Stavební správa západ
Adresa: Sokolovská 1995/278, 190 00 Praha 9

SPRÁVA ŽELEZNIC

Zhotovitel stavby: **STRABAG Rail a.s.**
Adresa: Železničářská 1385/29, 400 03 Ústí nad Labem - Střekov
Kontakt: T: +420 475 300 111
E: projekt.ul@strabag.com

STRABAG

Zhotovitel objektu: **STRABAG Rail, a.s.**
Adresa: Železničářská 1385/29, 400 03 Ústí nad Labem - Střekov
Kontakt: T: +420 475 300 111
E: projekt.ul@strabag.com

STRABAG

Hlavní projektant (HIP):	Specialista:	Odpovědný projektant:	Zpracovatel:
Ing. David Rúža	Ing. David Rúža D. Rúža	Ing. David Rúža D. Rúža	Lukáš Harvan, DiS.

Název stavby/akce: **Rekonstrukce trati vč. protihlukových opatření v části úseku Litoměřice město - Velké Žernoseky**
Označení (S-kód): S632000145
Zakázka: P21009
Název části: Souhrnná část
Označení části: B
Název objektu: **Havarijní plán**
Označení objektu/komplexu: **B.10**
Název přílohy: Přehledná situace stavby km 407,9 - km 409,1
Název dílčí části přílohy:
Číslo přílohy: **2.001**
Paré:
Kraj: Ústecký
Katastrální území: Litoměřice, Libochovany
TUDU: 100114, 100116
Stupeň dokumentace: DUSP/DSP + PDPS
Datum zpracování: 25.3.2022
Formáty: 7 x A4
Měřítko: 1:1000

S-kód:										Stupeň dokumentace:					Část:						Objekt:									Podobjekt:			Příloha:						Revize:			
S	6	3	2	0	0	0	1	4	5	_	D	S	P	_	_	_	_	_	_	B	_	X	X	X	X	X	X	X	X	_	B	10	_	2	_	0	0	1	_	0	0	0

[Prostor pro další informace]